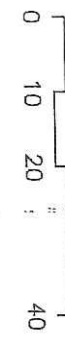


ESCALA 1/1.000



PROYECTO.
COMPENSACIÓN S.U.P.-1 DE ROMERO DONALDO
DOCUMENTO REPUINDIDO

SITUACION
AVDA. ROMERO DONALDO
SANTIAGO DE COMPOSTELA

PROPIEDAD
JUNTA DE COMPENSACIÓN S.U.P.-1

ARQUITECTO
CESAR COLL NUEZ

TITULO
PARCELAS DE REMPLAZO SOBRE PARCELARIO

CONSEJO DE XUNTA DE GOBIERNO LOCAL DE SANTIAGO DE COMPOSTELA
Sesión do 7 XUN 2012

FECHA
NOVIEMBRE -2012

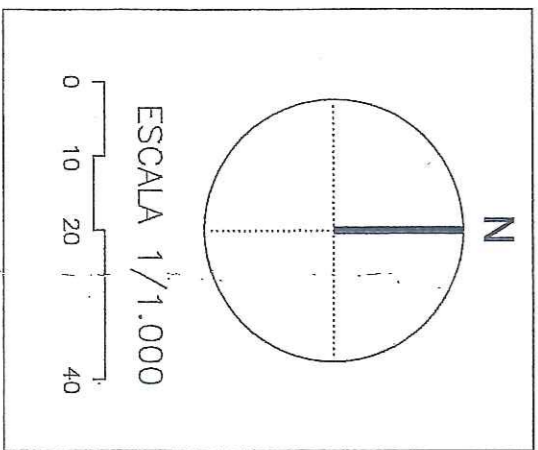
CESAR COLL, arquitectos S.L. ADOA BARCOÑA, Nº 10-1º SANTIAGO DE COMPOSTELA. C.P. 15.708 -TELF. 981 65 34 61

5

ARCHIVO
CS-05-05



PARCELAS DE REMPLAZO	
NOMBRE O Nº PARCELA	SUPERFICIE (m²)
MANZANA 1	2.316,17
MANZANA 2	1.346,89
MANZANA 3-4	770,92
MANZANA 5	478,65
MANZANA 6	904,00
MANZANA 7	2.178,19
D.P. 1	389,75
D.P. 2	2.290,87
DE.M. 4	3.951,14
Z.L.	116,37
Z.V. 1	2.249,43
Z.V. 2	709,93
Z.V. 3	1.990,84
Z.V. 4	1.312,19
Z.V. 5	1.947,85
TR. 1	148,34
S.V. 1	3.424,20
S.V. 2	404,73
S.V. 3	873,80
S.V. 4	699,76
S.V. 5	1.749,69
V.R. 1	798,57
V.R. 2	720,61
V.R. 3	153,72
TOTAL S.U.P. 1	30.989,51



PROYECTO
COMPENSACIÓN S.U.P.-1 DE ROMERO DONALLO
DOCUMENTO REFUNDIDO

TITULO
PARCELAS DE REMPLAZO SOBRE
CARTOGRAFIA MUNICIPAL ACTUALIZADA

SITUACION
AVDA. ROMERO DONALLO
SANTIAIGO DE COMPOSTELA

Documento refundido que cumple as condiciones sin embargo las modificaciones de esta naturaleza adoptadas por la Junta de Compensación de Compostela.

4

PROPIEDAD
JUNTA DE COMPENSACIÓN SANTIAGO DE COMPOSTELA

FECHA
NOVIEMBRE -2012

ARQUITECTO
CESAR COLL NUENZ

ARQUITECTOS S.L.
AVDA. BARCELONA, Nº 10-1ª
SANTIAIGO DE COMPOSTELA
C.P. 15708 -TELF. 981 59 34 51

ARCHIVO
CS-05-05

CONCELA
16 MAR 2013

Planejamento

CONSEJO DE SANTIAGO DE COMPOSTELA

Solicitante: AYUNTAMIENTO DE SANTIAGO DE COMPOSTELA
 Fecha de emisión: Jueves, 29 de Octubre de 2015
 Finalidad: BENS

REFERENCIA CATASTRAL DEL INMUEBLE
 6867718NH3466F000010

DATOS DEL INMUEBLE

LOCALIZACIÓN			
RU SUP-1 RUA B Suelo MANZANA 2			
15706 SANTIAGO DE COMPOSTELA [A CORUÑA]			
USO LOCAL PRINCIPAL		AÑO CONSTRUCCIÓN	
Suelo sin edif.			
COEFICIENTE DE PARTICIPACIÓN		SUPERFICIE CONSTRUIDA (m²)	
100,000000			
VALOR SUELO (€)	VALOR CONSTRUCCIÓN (€)	VALOR CATASTRAL (€)	AÑO VALOR
3.316.188,00	0,00	3.316.188,00	2015

DATOS DE TITULARIDAD

APELLIDOS Y RAZÓN SOCIAL		NIF
CONCELLO DE SANTIAGO DE COMPOSTELA		P4507900G
EXISTEN OTROS TITULARES [VER ANEXO]		
DOMICILIO FISCAL		
PZ OBRADOIRO	SN	
15705 SANTIAGO DE COMPOSTELA [A CORUÑA]		
PERCEPCIÓN		
89,95% de Propiedad		

DATOS DE LA FINCA A LA QUE PERTENECE EL INMUEBLE

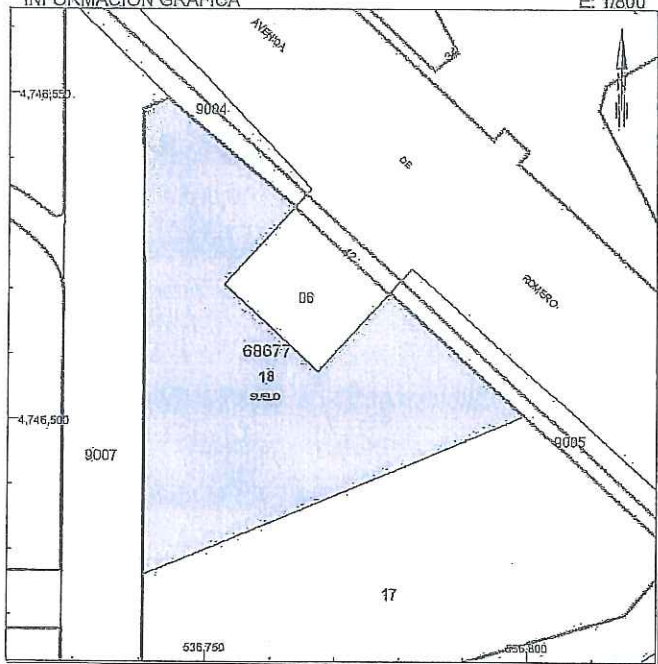
SITUACIÓN		
RU SUP-1 RUA B MANZANA 2		
SANTIAGO DE COMPOSTELA [A CORUÑA]		
SUPERFICIE CONSTRUIDA (m²)	SUPERFICIE SUELO (m²)	TIPO DE FINCA
0	1,946	Suelo sin edificar

CERTIFICACIÓN CATASTRAL DESCRIPTIVA Y GRÁFICA
BIENES INMUEBLES DE NATURALEZA URBANA

Municipio de SANTIAGO DE COMPOSTELA Provincia de A CORUÑA

INFORMACIÓN GRÁFICA

E: 1/800



Este certificado refleja los datos incorporados a la Base de Datos Nacional del Catastro. Solo podrá utilizarse para el ejercicio de las competencias del solicitante.

536,800 Coordenadas U.T.M. Huso 29 ETRS89
 Límite de Manzana
 Límite de Parcela
 Límite de Construcciones
 Muestreo y aceras
 Límite zona verde
 Hidrografía

VER ANEXO DE COLINDANTES